



JP za distribuciju toplotne energije
TOPLIFIKACIJA
LAZAREVAC

BROJ: 8505/1
DATUM: 29.12.2022. god.
LAZAREVAC

PREDMET: POZIV ZA DOSTAVLJANJE PONUDE

Molimo Vas da nam dostavite ponudu za nabavku usluga:

GEODETSKE USLUGE U UL. VOJVODE STEPE

Javno preduzeće za distribuciju toplotne energije „Toplifikacija“ Lazarevac, ul. Karađorđeva br. 32. postupak predmetne javne nabavke, sprovodi u postupku nabavki na koje se zakon ne primenjuje.

Geodetske usluge obuhvataju obradu i dopunu detaljima geodetski snimljene trase primarnog razvoda u ulici „Vojvode Stepe“ III faza, od strane geometra JP Toplifikacija, prema priloženoj situaciji, specifikaciji radova i posebnim uslovima sa izradom katastarsko topografske podloge za potrebe izrade projekta PGD u digitalnoj i papirnoj formi sa overom ovlašćene geodetske radnje.

POSEBNI ZAHTEVI

Za potrebe izrade projektne dokumentacije za za izgradnju mreže primarnog razvoda u ulici Dušana Radovića, Uzun Mirkova, Uskočka, Janka Jankovića, 27 marta, Ribarska, Save Sirogojna i Sonje Marinković u Lazarevcu (prema priloženoj situaciji):

- Izrada overenog katastarsko- topografskog plana javnih komunikacionih površina (ulice, trotoari, parkinzi i dr.) kao i nekih zelenih površina u javnom vlasništvu (u skladu sa priloženim situacionim prikazom) razmere R 1:500 na osnovu snimanja topografije geometra JP Toplifikacije

Sređene i overene topografske podatke dostaviti JP „Toplifikacija“ kao ACAD fajl na CD-u, u 1 primerku.

NAPOMENE:

1. Snimanje topografije podrazumeva snimanje do granice ograda dvorišta (do početka privatnog vlasništva) uz delimični prikaz ograda (granica) između susednih parcela i dela objekata budućih korisnika

OBIM POSLA:

Ukupna procenjena dužina trasa je do 1100m, Širina zone snimanja

Ukupna površina za obradu podataka je do 1500000m²

ROK ISPORUKE:

- obrađen topografski snimak (ACAD fajl, CD): 7 dana po potpisivanju ugovora
- overeni katastarsko-topografski plan potreban za dobijanje građevinske dozvole 7 dana po potpisivanju ugovora

NAPOMENA: uz overeni plan (na papiru ili pausu) se na CD-u isporučuje i **ACAD fajl iz koga je štampan taj katastarsko-topografski plan** sa digitalnim pečatom i potpisom u dogovoru sa projektantom **Mr. Zoranom Cvetkovićem, dipl.ing.maš. za potrebe izrade projekata PGD (tel. 069 8908-232)**

POSEBNI zahtevi koje mora da ispuni snimak topografije:

- isporuka podataka topografije na CD-u, u obliku ACAD crteža
- podaci **RAZVRSTANI** u posebnim lejerima (ulice, ivičnjaci, trotoari, ograde, skarpe, šahtovi, stubovi osvetljenja, zelene površine, objekti, kat, parcele ...), O lejer prazan
- **obavezan je „TIN“ lejer**, (mreža trouglova koji „Z“ koordinatom snimljenih tačaka prostorno definišu zonu snimanja)

Katastarsko topografski plan dostaviti na mail zoran.cvetkovic@toplifikacija.net

PRILOG:

1. Situacija zone snimanja
2. Snimak topografije geometra JP Toplifikacija

Zainteresovani ponuđači mogu običi trasu uz prethodnu najavu licu ovlašćenu za kontakt.

I Vašom ponudom dati ukupnu cenu, prema zadatim uslovima, i ostale elemente na Obrascu broj 3.

II Rok

Rok realizacije je po usvajanju ponude i obostranog zaključenja ugovora na prvi poziv Naručioca.

III U postupku mogu da učestvuju svi zainteresovani privredni subjekti. koji ispunjavaju obavezne uslove i to:

1.	Privredni subjekat je registrovan kod nadležnog organa, odnosno upisan u odgovarajući registar
2.	Privredni subjekat i njegov zakonski zastupnik u prethodnih pet godina nije pravosnažno osuđen za neko od krivičnih dela kao član organizovane kriminalne grupe, da nije osuđen za krivična dela zloupotrebe u vezi sa javnim nabavkama, krivično delo primanja ili davanja mita, krivično delo prevare u obavljanju privredne delatnosti, krivično delo zloupotrebe službenog položaja i krivično delo poreske utaje
3.	Privredni subjekat je izmirio dospеле poreze i doprinose za obavezno socijalno osiguranje
4.	Privredni subjekat nije, u periodu od prethodne dve godine, povredio obaveze u oblasti zaštite životne sredine, socijalnog i radnog prava, obavezu isplate ugovorene zarade ili drugih obaveznih isplata
5.	Privredni subjekat nije u sukobu interesa, u smislu Zakona o javnim nabavkama, koji ne može da se otkloni drugim merama
6.	Privredni subjekat nije pokušao da izvrši neprimeren uticaj na postupak odlučivanja naručioca ili da dođe do poverljivih podataka koji bi mogli da mu omoguće prednost u postupku javne nabavke

Ispunjenost uslova se dokazuju dostavljanjem izjave kojom ponuđač pod punom materijalnom i krivičnom odgovornošću potvrđuje da ispunjava uslove (Obrazac broj 2. Konkursne dokumentacije).

IV Ponuđač dostavlja:

- 1) Popunjen, potpisan i overen Obrazac br. 1. Podaci o ponuđaču
- 2) Popunjen, potpisan i overen Obrazac br. 2. Izjava
- 3) Popunjen, potpisan i overen Obrazac br. 3. PONUDA
- 4) Popunjen, potpisan i overen Obrazac br. 4. Model Ugovora

Nekompletna ponuda biće odbijena kao neprihvatljiva.

Rok za dostavljanje ponude je 7 (osam) dana, računajući od dana kada je poslat poziv za javnu nabavku, odnosno do dana **05.01.2023. godine do 10⁰⁰ časova.**

V Ponuda sa pripadajućom dokumentacijom, dostavlja se poštom ili lično, u zatvorenoj koverti overenoj pečatom, sa naznakom: **ne otvarati**, Ponuda - *geodetske usluge ul. Vojvode Stepe -*, na adresu: **JP „Toplifikacija“, Lazarevac, ul. Karađorđeva br. 32**. Na poledini koverta navesti naziv, adresu, broj telefona i faksa Ponudača, kao i ime osobe za kontakt.

Ponuda mora da bude podneta na preuzetom obrascu ponude koji je sastavni deo konkursne dokumentacije, pisana na srpskom jeziku, otkucana ili čitko ispisana i overena potpisom ovlašćenog lica, sa popunjenim i overenim svim obrascima koji čine tendersku dokumentaciju.

Ponude mogu biti poslate na e-mail adresu **milica.kovacevic@toplifikacija.net**

VI Važnost ponude ne može biti manja od 30 dana, računajući od dana otvaranja ponuda.

VII Rok plaćanja ne može biti kraći od 8 dana, računajući od dana ispostavljanja računa na arhivu Naručioca.

VIII Kriterijum za ocenu ponuda je najniža ponuđena cena.


PODKRITERIJUM: U slučaju jednakih ponuda, ugovor će biti dodeljen ponuđaču koji ponudi kraći rok.

IX Naručilac će doneti odluku o dodeli ugovora u roku do 2 dana, računajući od dana otvaranja ponuda.

X Vrednost u ponudi iskazuje se u dinarima bez obračunatog PDV-a.

XI Osoba za kontakt je: Slavoljub Mršović, tel. 069/8908-289.

DIREKTOR

Mr Vukašin Janjević, dipl.ecc


PODACI O PONUĐAČU

Naziv Ponuđača	
Adresa Ponuđača	
Odgovorna osoba (Potpisnik ugovora)	
Osoba za kontakt	
Telefon	
Telefaks	
Elektronska pošta	
Tekući račun ponuđača sa nazivom Banke	
Matični broj Ponuđača	
Poreski i identifikacioni broj PIB	
Šifra delatnosti	

Datum:

Potpis ovlašćenog lica Ponuđača:

Pečat Ponuđača:

IZJAVA

NABAVKA BROJ : 76

Predmet nabavke: GEODETSKE USLUGE U UL. VOJVODE STEPE

Privredni subjekat _____ potvrđuje, **pod punom moralnom, materijalnom i krivičnom odgovornošću**, da za navedenu nabavku ispunjava sledeće uslove:

1.	Privredni subjekat je registrovan kod nadležnog organa, odnosno upisan u odgovarajući registar
2.	Privredni subjekat i njegov zakonski zastupnik u prethodnih pet godina nije pravosnažno osuđen za neko od krivičnih dela kao član organizovane kriminalne grupe, da nije osuđen za krivična dela zloupotrebe u vezi sa javnim nabavkama, krivično delo primanja ili davanja mita, krivično delo prevare u obavljanju privredne delatnosti, krivično delo zloupotrebe službenog položaja i krivično delo poreske utaje
3.	Privredni subjekat je izmirio dospelu poreze i doprinose za obavezno socijalno osiguranje
4.	Privredni subjekat nije, u periodu od prethodne dve godine, povredio obaveze u oblasti zaštite životne sredine, socijalnog i radnog prava, obavezu isplate ugovorene zarade ili drugih obaveznih isplata
5.	Privredni subjekat nije u sukobu interesa, u smislu Zakona o javnim nabavkama, koji ne može da se otkloni drugim merama
6.	Privredni subjekat nije pokušao da izvrši neprimeren uticaj na postupak odlučivanja naručioca ili da dođe do poverljivih podataka koji bi mogli da mu omoguće prednost u postupku javne nabavke

Datum:

Potpis ovlašćenog lica Ponuđača:

Pečat Ponuđača:

(Naziv i tačna adresa Ponuđača)

BROJ PONUDE: _____

Datum: _____

P O N U D A

1. Predmet ponude

PREDMET PONUDE JE: GEODETSKE USLUGE U UL. VOJVODE STEPE

2. Obim ponude i cena

Geodetske usluge obuhvataju obradu i dopunu detaljima geodetski snimljene trase primarnog razvoda u ulici „Vojvode Stepe“ III faza, od strane geometra JP Toplifikacija, prema priloženoj situaciji, specifikaciji radova i posebnim uslovima sa izradom katastarsko topografske podloge za potrebe izrade projekta PGD u digitalnoj i papirnoj formi sa overom ovlašćene geodetske radnje.

POSEBNI ZAHTEVI

Za potrebe izrade projektne dokumentacije za za izgradnju mreže primarnog razvoda u ulici Dušana Radovića, Uzun Mirkova, Uskočka, Janka Jankovića, 27 marta, Ribarska, Save Sirogojna i Sonje Marinković u Lazarevcu (prema priloženoj situaciji):

- Izrada overenog katastarsko- topografskog plana javnih komunikacionih površina (ulice, trotoari, parkinzi i dr.) kao i nekih zelenih površina u javnom vlasništvu (u skladu sa priloženim situacionim prikazom) razmere R 1:500 na osnovu snimanja topografije geometra JP Toplifikacije

Sredene i overene topografske podatke dostaviti JP „Toplifikacija“ kao ACAD fajl na CD-u, u 1 primerku.

NAPOMENE:

2. Snimanje topografije podrazumeva snimanje do granice ograda dvorišta (do početka privatnog vlasništva) uz delimični prikaz ograda (granica) između susednih parcela i dela objekata budućih korisnika

OBIM POSLA:

Ukupna procenjena dužina trasa je do 1100m, Širina zone snimanja

Ukupna površina za obradu podataka je do 1500000m²

NAPOMENA: uz overeni plan (na papiru ili pausu) se na CD-u isporučuje i **ACAD fajl iz koga je štampan taj katastarsko-topografski plan** sa digitalnim pečatom i potpisom u dogovoru sa projektantom **Mr. Zoranom Cvetkovićem, dipl.ing.maš. za potrebe izrade projekata PGD (tel. 069 8908-232)**

POSEBNI zahtevi koje mora da ispuni snimak topografije:

- isporuka podataka topografije na CD-u, u obliku ACAD crteža
- podaci **RAZVRSTANI** u posebnim lejerima (ulice, ivičnjaci, trotoari, ograde, skarpe, šahtovi, stubovi osvetljenja, zelene površine, objekti, kat, parcele ...), O lejer prazan
- **obavezan je „TIN“ lejer**, (mreža trouglova koji „Z“ koordinatom snimljenih tačaka prostorno definišu zonu snimanja)

Katastarsko topografski plan dostaviti na mail zoran.cvetkovic@toplifikacija.net

Ukupna cena je _____ dinara bez PDV-a.

3. Način plaćanja

Plaćanje se vrši po ispostavljenom računu u roku od : _____ dana, računajući od dana predaje računa.

4. Rok završetka

Obraden topografski snimak (ACAD fajl, CD): ____ dana po potpisivanju ugovora.
Overeni katastarsko-topografski plan potreban za dobijanje građevinske dozvole: ____ dana po potpisivanju ugovora.

5. Opcija ponude

Ova ponuda ima važnost od ____ dana, računajući od dana otvaranja ponude.

Datum:

Potpis ovlašćenog lica Ponuđača:

Pečat Ponuđača:

UGOVOR O VRŠENJU USLUGE

Zaključen između:

1. **JAVNO PREDUZEĆE ZA DISTRIBUCIJU TOPLOTNE ENERGIJE „TOPLIFIKACIJA“ LAZAREVAC**, sa sedištem u Lazarevcu ul. Karađorđeva 32, koga zastupa direktor **Mr Vukašin Janjević, dipl.ecc.** (u daljem tekstu: **Naručilac**), Matični broj: 20199601, PIB: 104643237,

i

2. _____, sa sedištem u _____, ul. _____, koga zastupa _____, (u daljem tekstu: **Vršilac usluge**), Matični broj: _____, PIB: _____, broj tekućeg računa: _____

PREDMET

Član 1.

Ugovorne strane utvrđuju međusobna prava i obaveze, vezano za vršenje usluge i to: **GEODETSKE USLUGE U UL. VOJVODE STEPE.**

Obim, vrsta usluge, cena i ostali uslovi dati su Ponudom Vršioca usluge br. _____ od _____ 2022. godine, koja je sastavni deo ovog Ugovora.

CENA

Član 2.

Ugovarači su saglasno utvrdili da je cena za uslugu iz člana 1. ovog Ugovora utvrđena po Ponudi Vršioca usluge i ista iznosi:

_____ din.

i slovima: (_____) din.

Cena je data bez PDV-a, koji pada na teret Naručioca.

USLOVI PLAĆANJA

Član 3.

Ugovarači su se sporazumeli da će novčani iznos iz člana 2. ovog Ugovora, Naručilac platiti u roku do _____ (_____) dana, nakon ispostavljanja računa.

Naručilac će uplatu izvršiti u korist računa Vršioca usluge, tekući račun _____ banka _____.

ROK VRŠENJA USLUGE

Član 4.

Vršilac usluge se obavezuje da uslugu izvrši nakon obostranog potpisivanja i overe ovog Ugovora, na prvi poziv Naručioca i da sa vršenjem usluge ne prekida do konačnog završetka.

Krajnji rok za obrađen topografski snimak (ACAD fajl, CD) je ____ dana i overeni katastarsko-topografski plan potreban za dobijanje građevinske dozvole je ____ dana računajući od dana potpisivanja ugovora.

Naručilac je u obavezi da Vršiocu usluge dostavi potrebnu dokumentaciju i pruži neophodnu stručnu pomoć koja se podrazumeva za ovu vrstu posla.

PRIMOPREDAJA

Član 5.

Primopredaju izvršene usluge obaviće ovlašćena lica potpisnika ovog Ugovora, na taj način što će ovlašćeno lice Naručioca overiti račun sa čime se potvrđuje da je Vršilac usluge u celosti izvršio ugovorenu obavezu.

GARANCIJA

Član 6.

Vršilac usluge garantuje da će ugovorene poslove izvršiti u svemu prema pravilima struke i usvojenim tehničkim propisima i standardima.

Ukoliko Naručilac, nakon vršenja usluge iz člana 1. ovog Ugovora, uoči nedostatke, Vršilac usluge se obavezuje da te nedostatke otkloni o svom trošku.

OSTALE ODREDBE

Član 7.

Ugovarači su se saglasili da će sve eventualne sporove rešavati sporazumno, po potrebi sačiniti Aneks ovom Ugovoru, a u slučaju da do sporazuma ne dođe, zajedno ugovaraju kao nadležan Privredni sud u Beogradu.

Član 8.

Za sve što nije regulisano odredbama ovog Ugovora primeniće se odredbe Zakona o obligacionim odnosima i drugi pozitivno pravni propisi vezani za vrstu posla koji je predmet ovog Ugovora.

Član 9.

Ugovor stupa na snagu danom obostranog potpisivanja.

Član 10.

Ovaj Ugovor je sačinjen u 4 /četiri/ istovetnih primeraka, od kojih po 2 /dva/ primerka za svaku ugovornu stranu.

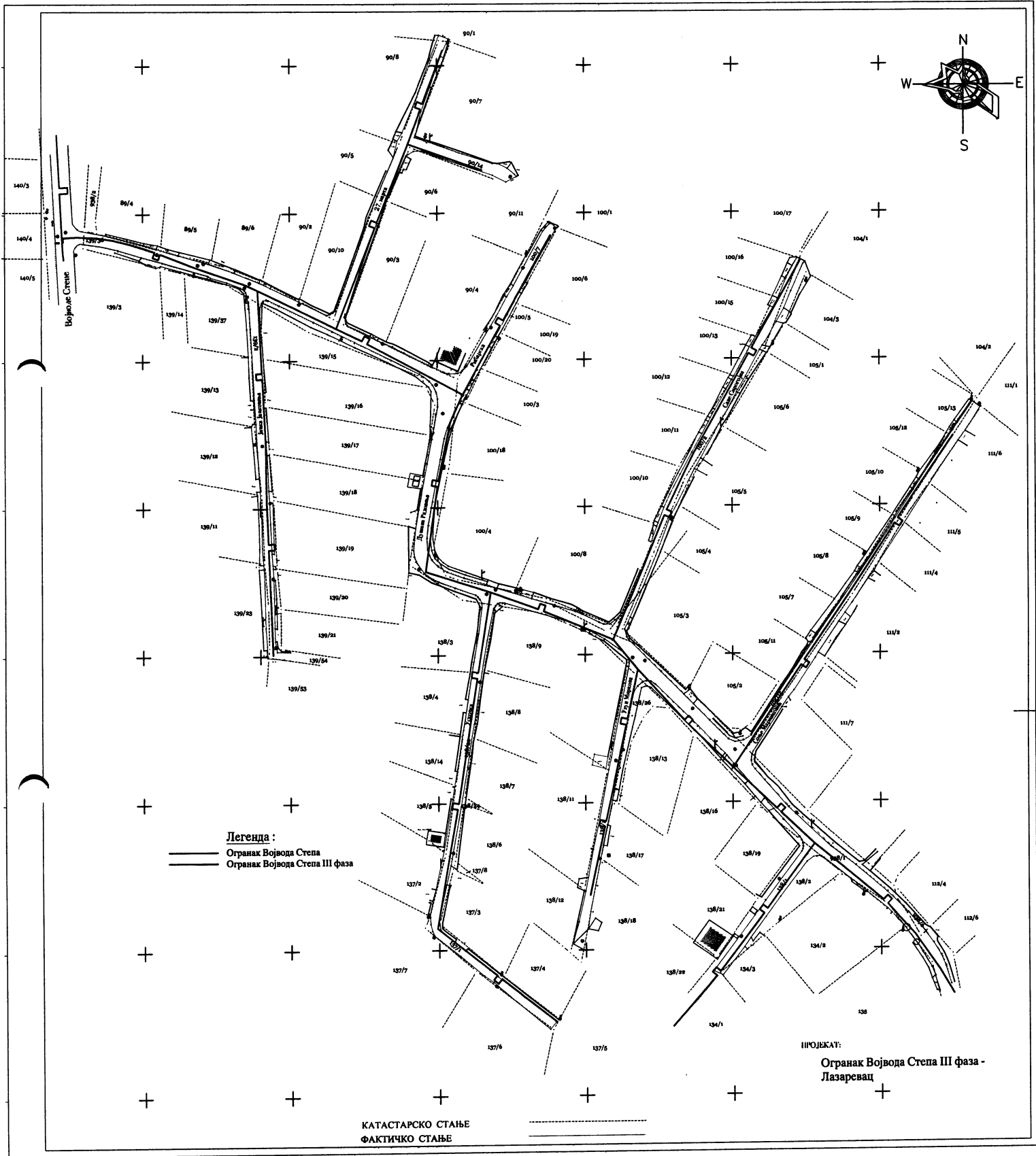
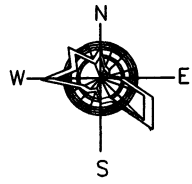
VRŠILAC USLUGE

NARUČILAC



Mr. Vukašin Janjević, dipl.ecc.





Легенда :
—— Огранак Војвода Степа
—— Огранак Војвода Степа III фаза

ПРОЈЕКАТ:
Огранак Војвода Степа III фаза -
Лазаревац

КАТАСТАРСКО СТАЊЕ
ФАКТИЧКО СТАЊЕ